

Consiliul Județean Harghita

RO-530140 Miercure-Ciuc, P-ța Libertății Nr. 5

Tel.: +4-0266-207700, Fax: +4-0266-207703, info@judetulharghita.ro, www.judetulharghita.ro

Nr. 11885/a/ 29.05.2019

Către,

Primăria Comunei Sînmartin

Alăturat la prezenta vă trimitem pentru informare Comunicarea Încheierii nr. 8546/13.05.2019, înregistrată la Consiliul Județean Harghita cu nr. 11885/27.05.2019 primită de la Oficiul de Cadastru și Publicitate Imobiliară Bacău. Această Comunicare a fost adresată către Consiliul Județean Harghita în urma Adresei noastre nr. 9368/03.05.2019 expediată către Oficiul de Cadastru și Publicitate Imobiliară Bacău și prin care Consiliul Județean Harghita a solicitat reanalizarea documentației de intabulare al imobilului Cimitirul Eroilor din Valea Uzului.

Borb

președinte



director general

Miercurea Ciuc, 28 mai 2019



ANCPPI
AGENTSIA NAȚIONALĂ
PUBLICITATE IMOBILIARĂ ȘI
CADASTRU

Oficiul de Cadastru și Publicitate Imobiliară BACAU
Biroul de Cadastru și Publicitate Imobiliară Moinesti

CONSILIUL JUD. HARGHITA
INTRARE
nr. 11885
zina 27 luna 05 anul 2019

COMUNICAREA ÎNCHEIERII

Nr. 8546 din data de 13-05-2019

Către **CONSILIUL JUDEȚEAN HARGHITA**,
Loc. Miercurea Ciuc, Jud. Harghita, Str. Libertății, nr. 5, vă comunicăm, alăturat, încheierea nr.
8546 din data de 13-05-2019, emisă de către B.C.P.I Moinesti.

Referent,

**EXTRAS DE CARTE FUNCİARĂ
 PENTRU INFORMARE**

Carte Funciară Nr. 65679 Dărmănești



A. Partea I. Descrierea imobilului

TEREN Intravilan

Adresa: Loc. Darmanesti, Jud. Bacau, T79, P2391

Nr. Crt	Nr. cadastral Nr. topografic	Suprafața* (mp)	Observații / Referințe
A1	65679	7.979	Teren imprejmuit;

B. Partea II. Proprietari și acte

Înscrieri privitoare la dreptul de proprietate și alte drepturi reale		Referințe
6639 / 08/04/2019		
Act Administrativ nr. Hotarare 29, din 29/03/2019 emis de Consiliul Local Darmanesti;		
B1	Intabulare, drept de PROPRIETATE, dobandit prin Lege, cota actuala 1/1 1) ORAS DARMANESTI , domeniul public	A1 / B.2,B.3
8546 / 13/05/2019		
Act Administrativ nr. H.G. 1351, din 27/12/2001 emis de HUVERNUL ROMANIEI; Act Administrativ nr. 597, din 13/08/2002 emis de GUVERNUL ROMANIEI; Act Administrativ nr. HCL 29, din 29/03/2019 emis de PRIMARIA DARMANESTI;		
B3	se noteaza Plangere Prealabila impotriva Hotararii nr. 29 din 29.03.2019, emisa de Consiliul Local Darmanesti . 1) CONSILIUL JUDETEAN HARGHITA , CIF:4245763	A1

C. Partea III. SARCINI .

Inscrieri privind dezmembrămintele dreptului de proprietate, drepturi reale de garanție și sarcini	Referințe
NU SUNT	



Oficiul de Cadastru și Publicitate Imobiliară BACAU
Biroul de Cadastru și Publicitate Imobiliară Moinesti

Dosarul nr. 8546 / 13-05-2019

INCHEIERE Nr. 8546



Registrator:

Asupra cererii introduse de CONSILIUL JUDETEAN HARGHITA domiciliat in Loc. Miercurea Ciuc, Jud. Harghita, Str. Libertății, nr. 5 privind Notare in cartea funciara, in baza:

- Act Administrativ nr.597/13-08-2002 emis de GUVERNUL ROMANIEI;
- Act Administrativ nr.H.G. 1351/27-12-2001 emis de HUVERNUL ROMANIEI;
- Act Administrativ nr.HCL 29/29-03-2019 emis de PRIMARIA DARMANESTI;

fiind indeplinite conditiile prevazute la art. 29 din Legea cadastrului si a publicitatii imobiliare nr. 7/1996, republicata, cu modificarile si completarile ulterioare, tariful achitat in suma de 0 lei, cu documentul de plata:

- pentru serviciul avand codul 241

Vazand referatul asistentului registrator in sensul ca nu exista impedimente la inscriere

DISPUNE

Admiterea cererii cu privire la:

- imobilul cu nr. cadastral 65679, inscris in cartea funciara 65679 UAT Dărmănești avand proprietarii: ORAS DARMANESTI in cota de 1/1 de sub B.1, ;
- se noteaza Plangere Prealabila impotriva Hotararii nr. 29 din 29.03.2019, emisa de Consiliul Local Darmanesti . asupra A.1 in favoarea CONSILIUL JUDETEAN HARGHITA, sub B.3 din cartea funciara 65679 UAT Dărmănești;

Prezenta se va comunica părților:

CONSILIUL JUDETEAN HARGHITA

*) Cu drept de reexaminare in termen de 15 zile de la comunicare, care se depune la Biroul de Cadastru si Publicitate Imobiliara Moinesti, se inscrie in cartea funciara si se solutioneaza de catre registratorul-sef

Data soluționării,

16-05-2019

Registrator,

MIHAILA TIMIUC

(Pana la si semnatura)

Asistent Registrator,

(Pana la si semnatura)

*) Cu excepția situațiilor prevăzute la Art. 62 alin. (1) din Regulamentul de avizare, recepție și inscriere in evidențele de cadastru și carte funciara, aprobat prin ODG Nr. 700/2014.

Punct început	Punct sfârșit	Lungime segment (** (m))
7	8	34.808
8	9	36.391
9	10	8.329
10	11	5.24
11	12	9.646
12	13	35.029
13	14	3.652
14	15	5.463
15	16	23.687
16	17	38.258
17	18	22.324
18	1	4.582

** Lungimile segmentelor sunt determinate în planul de proiecție Stereo 70 și sunt rotunjite la 1 milimetru.
 *** Distanța dintre puncte este formată din segmente cumulate ce sunt mai mici decât valoarea 1 milimetru.

Pentru acest imobil exista urmatoarele cereri nesolutionate:

Nr. Crt	Nr. cerere	Data cerere	Termen eliberare	Obiect cerere
1	8673	14-05-2019	17-05-2019	Furnizare date de cadastru, geodezie si cartografie

Certific că prezentul extras corespunde cu pozițiile în vigoare din cartea funciară originală, păstrată de acest birou.

Prezentul extras de carte funciară este valabil la autentificarea de către notarul public a actelor juridice prin care se sting drepturile reale precum și pentru dezbateră succesiunilor, iar informațiile prezentate sunt susceptibile de orice modificare, în condițiile legii.

S-a achitat tariful de 0 RON, -, pentru serviciul de publicitate imobiliară cu codul nr. 241.

Data soluționării,

16-05-2019


Data eliberării,


__/__/__

Asistent Registrator,

ADRIAN

(parafă și semnătură)





Consiliul Județean Harghita

RO-530140 Miercurea-Ciuc, P-ța Libertății Nr. 5

Tel.: +4-0266-207700, Fax: +4-0266-207703, info@judetulharghita.ro, www.judetulharghita.ro



Nr. 9368 / 03.03. 2019

Către,

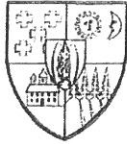
Oficiul de Cadastru și Publicitate Imobiliară Bacău

Biroul de Cadastru și Publicitate Imobiliară Buhuș

Referitor la imobilul - Cimitirul Eroilor din Valea Uzului, cu suprafața de 7979 mp. înscris în CF nr. 65679, dorim să vă informăm asupra următoarelor:

- potrivit Hotărârii Consiliului Local al Orașului Dărmănești nr. 29/29.03.2019 cu privire la "introducerea imobilului – Cimitirul Eroilor din Valea Uzului, în suprafața de 7979 mp. din domeniul privat, în inventarul bunurilor ce alcătuiesc domeniul public al Orașului Dărmănești", a fost inclus în domeniul public al Orașului Dărmănești un imobil care potrivit Anexei nr. 49 al Hotărârii Guvernului nr. 1351/2001 privind atestarea domeniului public al județului Harghita, precum și al municipiilor, orașelor și comunelor din județul Harghita, publicată în Monitorul Oficial al României cu nr. 597 bis și al Anexei nr. 15 al Hotărârii Guvernului nr. 299/2010 pentru modificarea și completarea unor anexe la Hotărârea Guvernului nr. 1351/2001 privind atestarea domeniului public al județului Harghita, precum și al municipiilor, orașelor și comunelor din județul Harghita, publicată în Monitorul Oficial al României cu nr. 282 bis, se află în domeniul public al Comunei Sânmartin, județul Harghita.
- conform prevederilor Constituției României, ale Legii nr. 287/2009 privind Codul civil, republicată, cu modificările și completările ulterioare, ale Legii nr. 213/1998 privind bunurile proprietate publică, cu completările și modificările ulterioare, bunurile din domeniul public sunt inalienabile, insesizabile și imprescriptibile.

Având în vedere cele de mai sus și că a fost formulat o Plângere prealabilă de către Comuna Sânmartin, județul Harghita cu privire la revocarea Hotărârii Consiliul Local al Orașului Dărmănești nr. 29/2019, și faptul că în virtutea legilor imobilul – Cimitirul Eroilor din Valea Uzului, în suprafața de 7979 mp. se află în domeniul public al comunei Sânmartin, județul



Harghita, VĂ rugăm să reanalizați documentația de intabulare a acestui imobil în favoarea Orașului Dărmănești.

Alăturat vă transmitem copia Plângerii prelabile formulate de către Comuna Sânmartin și a extraselor din Inventarul bunurilor care aparțin domeniului public al comunei Sânmartin, care a fost atestat atât prin Hotărârea Guvernului nr. 1351/2001 cât și prin Hotărârea Guvernului nr. 299/2010.

Cu stimă,

președinte



Miercurea – Ciuc 02.05.2019

ROMÂNIA
JUDEȚUL HARGHITA
CONSILIUL LOCAL SÂNMARTIN



HOTĂRÂREA NR.20/2007

privind aprobarea inventarului imobilelor care alcătuiesc
domeniul public al comunei Sânmartin

Consiliul Local al comunei Sânmartin, întrunit la ședința ordinară din 25 iunie 2007;

Având în vedere Expunerea de motive a primarului comunei Sânmartin prin care se propune aprobarea inventarului imobilelor care alcătuiesc domeniul public al comunei Sânmartin, Raportul compartimentului de resort din cadrul Primăriei comunei Sânmartin,

Analizând Raportul comisiei speciale pentru revizuirea și inventarierea bunurilor imobile care alcătuiesc domeniul public al comunei Sânmartin;

Luând în considerare Raportul Comisiei economice, financiare, muncă și protecția socială, juridică și de agricultură și al Comisiei de amenajarea teritoriului și urbanistică, protecția mediului și turism;

În conformitate cu prevederile art. 21 alin 1 și 2, respectiv art. 22 a Legii nr.213/1998 privind proprietatea publică și regimul juridic al acesteia, H.G. nr. 548/1999 privind aprobarea Normelor tehnice pentru întocmirea inventarului bunurilor care alcătuiesc domeniul public al comunelor, orașelor, municipiilor și județelor;

Cu respectarea dispozițiilor art.6 din Legea nr.52/2003 privind transparența decizională în administrația publică;

În temeiul prevederilor art. 36, alineatele (1), (2), precum și art. 45 alineatul (2) din legea nr. 215/2001 privind administrația publică locală, republicată;

Consiliul Local Sânmartin;

HOTĂRĂȘTE:

Art.1. – Se aprobă inventarul bunurilor imobile care aparțin domeniului public al comunei Sânmartin conform anexei nr.1 care face parte integrantă din prezenta hotărâre.

Art.2. – Se revocă Hotărârea Consiliului Local Sânmartin nr.30 din 16.08.1999 privind aprobarea Inventarului bunurilor care aparțin domeniului public al comunei Sânmartin, aprobat cu H.G.nr.1351/2001 – anexa nr.49.

Art.3. – Cu aducerea la îndeplinire a prevederilor prezentei hotărâri se însărcinează primarul comunei Sânmartin Gergely András.

Art.4. – Hotărârea se comunică primarului comunei Sânmartin Gergely András, Consiliului Județean Harghita precum și Instituției Prefectului Județului Harghita și se aduce la cunoștința publicului prin grija secretarului comunei.

Sânmartin, 25 iunie 2007.



Președinte de ședință,

Contrasemnează
Secretar,

PRIMĂRIA COMUNEI SÂNMARTIN
CSÍKSZENTMÁRTON KÖZSÉG POLGÁRMESTERI HIVATALA

1554/2019

Către

Instituția Prefectului - Județul Bacău
În atenția d-lui Prefect

Prin prezenta Vă informăm că am formulat plângere prealabilă împotriva Hotărârii Consiliului Local Dârmănești cu Nr. 29 din data de 29.03.2019 privind introducerea imobilului - Cimitirul Eroilor din Valea Uzului, în suprafață de 7979 mp din domeniul privat, în inventarul bunurilor ce alcătuiesc domeniul public al Orașului Dârmănești;

Potrivit Hotărârii Guvernului nr. 299/2010 pentru modificarea și completarea unor anexe la Hotărârea Guvernului nr. 1.351/2001 privind atestarea domeniului public al județului Harghita, precum și al municipiilor, orașelor și comunelor din județul Harghita, Anexa nr. 49 "Inventarul bunurilor care aparțin domeniului public al comunei Sânmartin" se modifică și se înlocuiește cu anexa nr. 15, publicat în MONITORUL OFICIAL AL ROMÂNIEI, PARTEA I, NR. 282 bis/29.IV.2010: Cimitirul Eroilor Valea Uzului la poziția 28 figurează ca un bun care aparține domeniului public al Comunei Sânmartin, județul Harghita.

D-le Prefect, în calitate de garant al legalității în județul Bacău, Vă rugăm să interveniți în virtutea legilor pentru revocarea Hotărârii Consiliului Local Dârmănești nr.29/2019 și a tuturor actelor subsidiare acestei hotărâri.

Anexez copia Plângerii prelabile înaintate Primăriei Orașului Dârmănești.

Vă mulțumim pentru înțelegere și colaborare,

Sânmartin la 25.04.2019

Cu stimă,


Primar



PRIMĂRIA COMUNEI SÂNMARTIN
CSÍKSZENTMÁRTON KÖZSÉG POLGÁRMESTERI HIVATALA

1549/25.04.2019

Către:

U.A.T. Orașul Dărmănești - Județul Bacău
Consiliul Local al Orașului Dărmănești

În atenția d-lui Primar,

Subscrisa:

COMUNA SÂNMARTIN, cu sediul în Comuna Sânmartin, Nr. 40, Județul Harghita, având cod unic de identificare nr. 4245887, reprezentat legal prin Gergely András în funcția de primar, în temeiul art. 7 din Legea contenciosului administrativ, republicată cu modificările și completările ulterioare formulăm prezenta

PLÂNGERE PREALABILĂ

Împotriva:

- Hotărârii Consiliului Local Dărmănești cu Nr. 29 din data de 29.03.2019 privind introducerea imobilului - Cimitirul Eroilor din Valea Uzului, în suprafață de 7979 mp din domeniul privat, în inventarul bunurilor ce alcătuiesc domeniul public al Orașului Dărmănești;
- Hotărârii Consiliului Local Dărmănești prin care s-a aprobat introducerea imobilului – Cimitirul Eroilor din Valea Uzului, în suprafață de 7979 mp. în domeniul privat al Orașului Dărmănești;

solicitând revocarea în tot a acestor acte administrative, întrucât sunt vădit ilegale

pentru următoarele

MOTIVE:

Potrivit Hotărârii Guvernului nr. 299/2010 pentru modificarea și completarea unor anexe la Hotărârea Guvernului nr. 1.351/2001 privind atestarea domeniului public al județului Harghita, precum și al municipiilor, orașelor și comunelor din județul Harghita, Anexa nr. 49 "Inventarul bunurilor care aparțin domeniului public al comunei Sânmartin" se modifică și se înlocuiește cu anexa nr. 15, publicat în MONITORUL OFICIAL AL ROMÂNIEI, PARTEA I, NR. 282 bis/29.IV.2010: **Cimitirul Eroilor Valea Uzului la poziția 28 figurează ca un bun care aparține domeniului public al Comunei Sânmartin, județul Harghita.**

Mai mult, din punct de vedere administrativ-teritorial localitatea Valea Uzului aparține Comunei Sânmartin, și nu Orașului Dărmănești, conform delimitării teritoriale consacrate prin Legea 2/1968 privind organizarea administrativă a teritoriului României, republicată, cu modificările și completările ulterioare.

În aceste condiții Cimitirul din Valea Uzului aparține domeniului public al subscrisei, motiv pentru care acest imobilul nu putea fi inclus în mod legal în domeniul

PRIMĂRIA COMUNEI SÂNMARTIN
CSÍKSZENTMÁRTON KÖZSÉG POLGÁRMESTERI HIVATALA

privat, și nici transpus ulterior în domeniul public al Orașului Dărmănești, deoarece hotărârile în acest sens ale consiliului local nu pot prevala și nici nu pot modifica dispozițiile unor acte normative de nivel superior cum sunt hotărârile guvernului sau chiar legea.


Pentru aceste motive, solicităm ca la proxima ședință a consiliului local să procedați la revocarea în tot a Hotărârii Consiliului Local Dărmănești cu Nr. 29 din data de 29.03.2019 privind introducerea imobilului - Cimitirul Eroilor din Valea Uzului, în suprafață de 7979 mp din domeniul privat, în inventarul bunurilor ce alcătuiesc domeniul public al Orașului Dărmănești, respectiv la revocarea în tot a Hotărârii Consiliului Local Dărmănești, prin care s-a aprobat includerea aceluiași imobil în domeniul privat al orașului, întrucât aceste hotărâri au fost adoptate în mod abuziv cu încălcarea crasă a prevederilor legale referitoare la dreptul de proprietate publică (art. 858 – 865 din Codul civil; Legea nr. 213/1998 privind bunurile proprietate publică, cu modificările și completările ulterioare), și actele normative la care am mai făcut referire în cuprinsul prezentei.

Din punct de vedere legal, prezenta plângere prealabilă constituie ultima încercare de soluționare pe cale amiabilă a diferendelor apărute, urmând ca în cazul în care în termen legal nu veți conforma celor solicitate, să introducem acțiune în contencios-administrativ în condițiile art. 10-11 din Legea nr. 554/2004.

Atașăm prezentei:

- Hotărârea Guvernului nr. 299/2010
- Hotărârii Consiliul Local nr. 20/2007
- Lista de inventariere a mijloacelor fixe Comuna Sânmartin

Sânmartin la 25.04.2019

Cu sumă, /
Sumar
//




MONITORUL OFICIAL

AL

ROMÂNIEI

Anul 178 (XXII) — Nr. 282 bis

PARTEA I
LEGI, DECRETE, HOTĂRĂRI ȘI ALTE ACTE

Joi, 29 aprilie 2010

SUMAR

Pagina

Anexele nr. 1—22 la Hotărârea Guvernului nr. 299/2010
pentru modificarea și completarea unor anexe la
Hotărârea Guvernului nr. 1.351/2001 privind atestarea
domeniului public al județului Harghita, precum și
al municipiilor, orașelor și comunelor din județul
Harghita..... 4-563

22	1.3.7.1	Drum de exploatare „Ret”	Drum de pământ cu lățime de 4 m, având o lungime totală de 1100 m și suprafață totală de 4400 mp.	1800	1	nr.20/2007 Domeniul public al comunei Sinnmartin potrivit Hotărârii Consiliului Local nr.20/2007
23	1.3.7.1	Drum de exploatare „Megyesar”	Drum de pământ cu lățime de 4 m, având o lungime totală de 1800 m și suprafață totală de 7200 mp.	1800	1	Domeniul public al comunei Sinnmartin potrivit Hotărârii Consiliului Local nr.20/2007
24	1.8.1.3	Sistemul de alimentare cu apă potabilă Sinnmartin	Sistemul compus din 8,5 km, rețea de aducțiune și distribuție, puț forat de 40 m adâncime cu un debit de 8 l/s, stația de pompare-clorinare și un rezervor de înmagazinare de 500 mc.	1998	538.468	Domeniul public al comunei Sinnmartin potrivit Hotărârii Consiliului Local nr.20/2007
25		Teren -Obor Sinnmartin 4900 mp	Teren intravilan destinat organizării târgurilor cu o suprafață de 4900 mp	1991	7.350	Domeniul public al comunei Sinnmartin potrivit Hotărârii Consiliului Local nr.20/2007
26		Parcul din Sinnmartin	Zonă verde aflat în centru civic cu o suprafață de 2.225 mp	1872	1	Domeniul public al comunei Sinnmartin potrivit Hotărârii Consiliului Local nr.20/2007
27		Cimitirul Eroilor din Sinnmartin	Cimitir cu extindere de 878 mp.	1872	1	Domeniul public al comunei Sinnmartin potrivit Hotărârii Consiliului Local nr.20/2007
28		Cimitirul Eroilor Valca Uzului	Cimitir cu extindere de 5000 mp.	1872	1	Domeniul public al comunei Sinnmartin potrivit Hotărârii Consiliului Local nr.20/2007

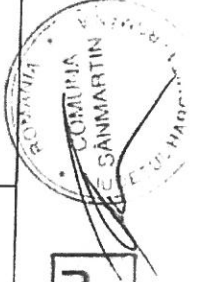
Anexa nr. 15

Inventarul bunurilor care aparțin domeniului public al comunei Sânmartin

Nr. Crt.	Codul de clasificare	Denumirea bunului	Elementele de identificare	Anul dobândirii, sau, după caz, al dării în folosință	Valoarea de inventar Lei	Situația juridică actuală Denumire act proprietate și alte acte doveditoare
1	1.6.4.	Căldirea administrativă -Sediul Consiliului Local Sânmartin	Situat în localitatea Sânmartin, nr.40, Vecinătăți: est: școală, vest: stradă, nord: căminul cultural, sud: școală Clădire: S+P, S _{constr.} =300 mp, structura din zidărie de cărămidă, planșee din bolți de zidărie, fundații din piatră, acoperiș tip șarpantă cu învelitoare țigle. Instalații electrice de iluminat, instalații de apă canal și instalații sanitare.	1890	73	Domeniul public al comunei Sânmartin potrivit Hotărârii Consiliului Local nr.20/2007
2		Teren aferent-curtc	Teren intravilan, 1719 mp	1890	2.813	Domeniul public al comunei Sânmartin potrivit Hotărârii Consiliului Local nr.20/2007
3	1.6.2.	Căldirea Cămin Cultural Sânmartin	Situat în localitatea Sânmartin, nr.41, Vecinătăți: est: proprietari particulari, vest: stradă, nord: parc comunal, sud: sediul Cons.Loc. Clădire: S+P, S _{constr.} =780 mp, structura din zidărie de cărămidă, planșee din bolți de zidărie, fundații din piatră, acoperiș tip șarpantă cu învelitoare țigle. Instalații electrice de iluminat, instalații de apă canal și instalații sanitare;	1890	73	Domeniul public al comunei Sânmartin potrivit Hotărârii Consiliului Local nr.20/2007
4		Teren aferent-curtc.	Teren intravilan, 2604 mp,	1890	3.425	Domeniul public al comunei Sânmartin potrivit Hotărârii Consiliului Local nr.20/2007

35		Parcul din Sinmartin Nr. inventar 8004	Zonă verde aflată în centru civic cu o suprafață de 2 225 mp	1872	Proprietatea publică a comunei Sinmartin, identificat prin nr.C.F.103/N, nr.cadastral: 148
36		Cimitirul Eroilor din Sinmartin Nr.inventar 8002.	Cimitir cu extindere de 878 mp	1872	Proprietatea publică a comunei Sinmartin, Identificat prin nr.C.F.103/N, nr.cadastral: 156
37		Cimitirul Eroilor Valea Uzului Nr.inventar 8003.	Cimitir cu extindere de 5000 mp	1872	Proprietatea publică a comunei Sinmartin,identificat prin nr.top.33/partea II Sinmartin
38		Teren de sport Sinmartin Nr.inventar 8005	Teren de sport cu gazon având suprafața de 5991mp și teren de antrenament cu o suprafață de 2405 mp	1872	Proprietatea publică a comunei Sinmartin, identificat prin nr.C.F.103/N, nr.cadastral: 155
39	1.8.3	Izvor Apă Minerală „Gothar” Nr. inventar 1320	Izvor de apă minerală carbogazoasă, captat, situat în partea estică a localității Ciucani, pe parcelele cu nr.cadastral F530, având o suprafață de 25 mp	1300	Proprietatea publică a comunei Sinmartin, identificat prin nr.cad.F 530 conf.evidenței cadastrale din anul 1984
40	1.8.3	Izvor Apă minerală „Bikakert” Nr. inventar 1330	Izvor de apă minerală carbogazoasă, captat, situat în partea estică a localității Sinmartin, pe parcelele cu nr.cadastral 325, având o suprafață de 25 mp	1300	Proprietatea publică a comunei Sinmartin, identificat prin nr.C.F.115/N, nr.cadastral: 220
41	1.8.3	Izvor Apă minerală „Köményeké” Nr. inventar 1340	Izvor de apă minerală carbogazoasă, captat, situat în partea estică a	1300	Proprietatea publică a comunei Sinmartin, identificat prin

CONFORM CU
ORIGINALUL



Numar inv. vouchi	Nr. Data P.I.F.	Data	Denumirea mijloacului fix	Valoarea amortizare inventar calculata ramasa	Valoarea amortizare Valoarea ramasa	Scriptic	Faptic	Plus	Minus
1894	31/10/2017		Sala de meditatie, Centru biblioteci	265.700	0	265.700	1	/	/
1895	31/10/2017		Sistem de iluminat stradal	155.460	0	155.460	1	/	/
1896	31/10/2017		Strada DS 710 Csali utca 1	6.400	0	6.400	1	/	/
1897	31/10/2017		Strada DS 710 Csali utca 2	18.000	0	18.000	1	/	/
1898	31/10/2017		Strada DS 423 Barabasok utcaja 2704 mp	86.700	0	86.700	1	/	/
1900	31/10/2017		Strada DS 375 Borhutaja ut 590 mp	18.900	0	18.900	1	/	/
1901	31/10/2017		Strada DS 54/2 Retkapu 860 mp	19.400	0	19.400	1	/	/
1903	31/10/2017		Strada DS 34 Vasarter ut 2622 mp	59.300	0	59.300	1	/	/
1904	31/10/2017		Strada DS 543 Balint Laci kor 146 mp	4.700	0	4.700	1	/	/

Total grupa: 1 15.660.007 0 15.660.007

8001	15/08/1840		Teren Intornat Liceu 3936mp	75.200	0	75.200	1	/	/
8002	15/04/1872		Cimitirul Eroilor Simmartin 878mp	21.000	0	21.000	1	/	/
8003	15/04/1872		Cimitirul Eroilor Vales-Usului 5000mp	5.320	0	5.320	1	/	/
8004	15/04/1872		Parcul din comuna 2225mp	47.800	0	47.800	1	/	/
8005	15/04/1872		Teren sport-fotbal 8396mp	140.400	0	140.400	1	/	/
8007	15/05/1890		Teren Sediul Consiliu local 1875mp	37.000	0	37.000	1	/	/
8009	15/01/1892		Teren Camin cultural 2282mp	52.900	0	52.900	1	/	/
8010	15/08/1896		Teren Liceu Tivai N.Imre 5315mp	119.800	0	119.800	1	/	/
8011	15/09/1900		Teren casa caspeti Simmartin 1256mp	28.500	0	28.500	1	/	/
8013	15/05/1940		Teren Cruce verde 536mp	14.100	0	14.100	1	/	/
8016	15/06/1980		Teren Sala de sport Simmartin 1155mp	27.600	0	27.600	1	/	/
8019	15/05/1991		Teren Obor Simmartin 4900mp	34.100	0	34.100	1	/	/
8020	15/06/1988		Teren intravilan Simmartin nr.353 1000mp	19.900	0	19.900	1	/	/
8021	15/06/1300		Teren extravil.iev.apa min.Ciucani 100mp	180	0	180	1	/	/
8022	15/06/1300		Teren extravil.iev.apa min.Racoke 170mp	320	0	320	1	/	/

