

ROMÂNIA



MINISTERUL ADMINISTRAȚIEI ȘI INTERNELOR
INSTITUȚIA PREFECTULUI – JUDEȚUL MUREȘ

Nr. 12.439/SIV
Data 13.09.2012

PROCES VERBAL

Încheiat azi 13.09.2012, ora 11,00

Ca urmare a convocării la conciliere în temeiul prevederilor art.II, din Legea nr. 133/2012 pentru aprobarea O.U.G. nr.64/2010 privind modificarea și completarea legii cadastrului și a publicității imobiliare nr.7/1996, conform Ordinului comun nr.336/10.09.2012/263/10.09.2012 privind constituirea comisiei de conciliere interjudețeană a aspectelor de divergență rezultate ca urmare a acțiunii de recunoaștere a limitei de hotar între comunele Lunca Bradului, Vețca, orașul Sovata – județul Mureș și municipiul Toplița, comunele Săcel și Praid – județul Harghita.

I. Părțile:

Comuna Lunca Bradului – județul Mureș, prin reprezentant legal, domnul primar Vultur Petru;

și

Municipiul Toplița – județul Harghita, prin reprezentant legal, domnul secretar Vancu Almășan Vasile; domnul Chiorean Adrian, reprezentant Consiliul Județean Harghita

s-au întâlnit azi pentru soluționarea pe cale amiabilă a diferendului apărut între cele două unități administrativ teritoriale privind delimitarea hotarelor acestora.

Astfel, potrivit documentațiilor comisiilor de delimitare a reieșit următoarele: Terenul pe care este amplasată stația meteo de pe vârful Ratitis este revendicat din punct de vedere administrativ atât de Primăria comunei Lunca Bradului, jud. Mureș cât și de Primăria municipiului Toplița, jud. Harghita. Traseul actual al hotarului dintre cele două UAT-uri străbate incinta cabanelor ce deservește stația meteo.

II. Punctul de vedere al părților

1. Punctul de vedere al comunei Lunca Bradului – județul Mureș este următorul: Comuna, prin reprezentant, se obligă să se informeze cu privire la

situația juridică a terenului în discuție, din punct de vedere administrativ-teritorial.

2. Punctul de vedere al municipiului Toplița – județul Harghita este următorul: Menținerea pe teritoriul administrativ al județului Harghita a suprafeței ce constituie incinta stației meteo.


III. Înțelegerea părților:

Având în vedere cele sus menționate, părțile au propus următoarea rezolvare a diferendului: De comun acord părțile au convenit ca UAT Lunca Bradului să efectueze demersurile indicate mai sus cu privire la situația juridică a terenului în discuție, din punct de vedere administrativ-teritorial, urmând să comunice cele constatate la OCPI Harghita, OCPI Mureș, membrilor comisiei de conciliere și UAT Toplița, până la data de 1 noiembrie 2012.


Prezentul proces verbal de Conciliere a fost încheiat în 6 (șase) exemplare, câte un exemplar pentru fiecare parte și pentru Comisia de conciliere.

PĂRȚI.

Comuna Lunca Bradului – județul Mureș, prin reprezentant legal, domnul primar Vultur Petru; 

Municipiul Toplița – județul Harghita, prin reprezentant legal, domnul secretar Vancu Almășan Vasile; domnul Chiorean Adrian, reprezentant Consiliul Județean Harghita 

COMISIA DE CONCILIERE


Alexandru-Petru Frătean/Manuel Augustin Butiulca – Prefect/Subprefect Județul Mureș 

Savu Mirela – consilier juridic Instituția Prefectului – Județul Mureș 

Jean-Adrian Andrei – Prefectul Județului Harghita 

Isan Jenő – consilier juridic Instituția Prefectului - Județul Harghita

Călin Bejan – Director – Oficiul de Cadastru și Publicitate Imobiliară Mureș 

Sorin Nicolae Truță – Director – Oficiul de Cadastru și Publicitate Imobiliară Harghita 

Marton Edith – șef serviciu Oficiul de Cadastru și Publicitate Imobiliară Harghita 

Dinu Petru Henteș – referent – Oficiul de Cadastru și Publicitate Imobiliară Mureș 